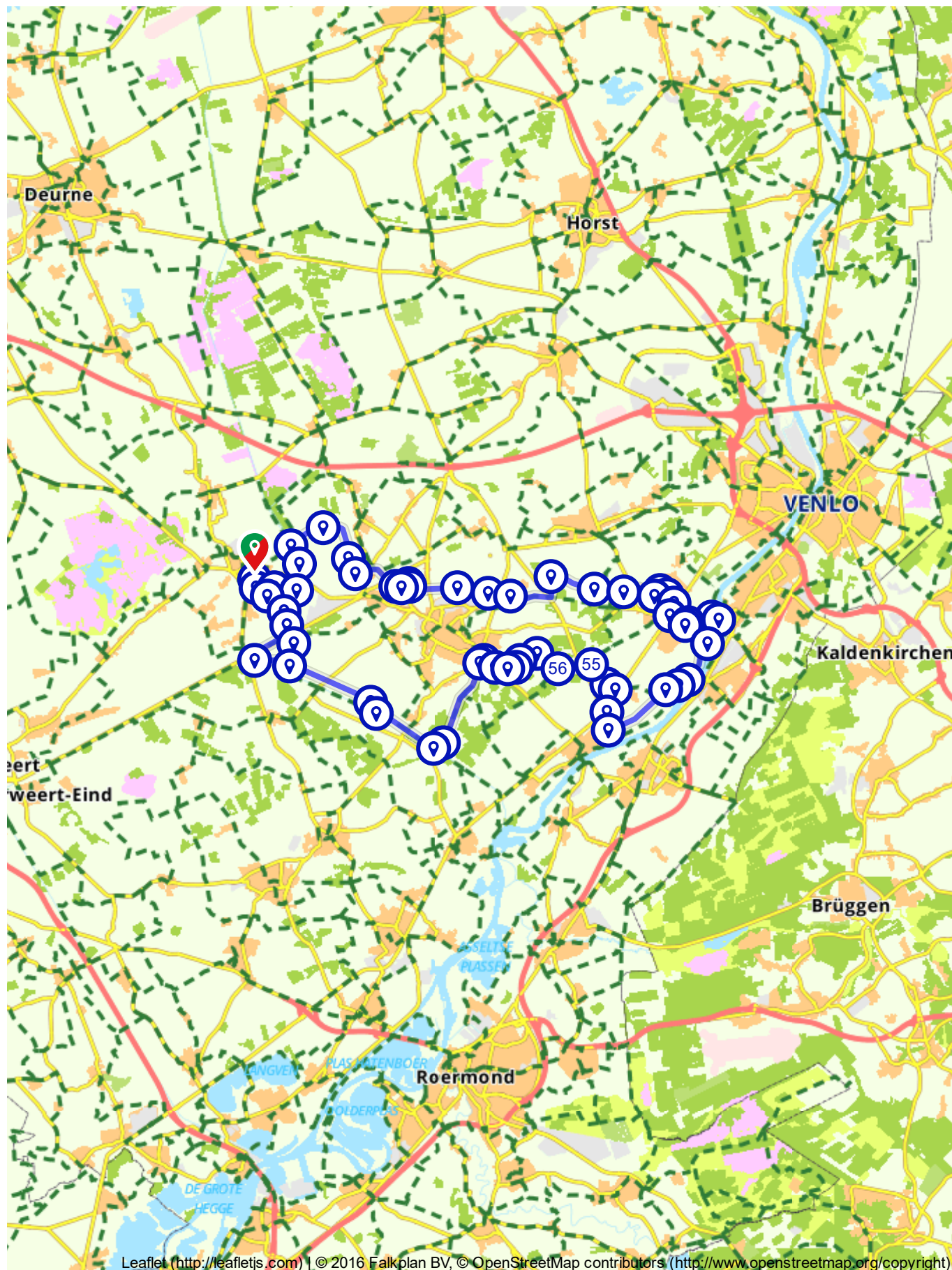


Keuperheide Route 60 km

Nederland | Limburg | Meijel | 59,24 km (ongeveer 3:29 u) | Fietsroute 534967



#	Beschrijving	Afstand	Tijd
---	--------------	---------	------

Nederland | Limburg | Meijel | 59,24 km (ongeveer 3:29 u) | Fietsroute 534967

Aangeboden door

Ivo, Limburg (NL)

















Praktische informatie

Dichtstbijzijnde locaties

P Parkeerplaats centrum
Alexanderhof
5768BZ Peel en Maas

P Parkeerplaats
Nederweerderdijk
5768PD Peel en Maas




















Routebeschrijving



















#	Beschrijving	Afstand	Tijd
	Alexanderplein 2, 5768BE, Meijel, Limburg, Nederland	0.00 km	0:00
	Blijf 74 m op Alexanderplein	0.07 km	0:00
	Ga een scherpe bocht linksaf de Schoolstraat op en volg deze weg 246 m	0.32 km	0:01
	Ga rechtsaf de Hoek op en volg deze weg 151 m	0.47 km	0:01
	Hoek 18, 5768VP, Meijel, Limburg, Nederland	0.47 km	0:01
	Blijf 176 m op Hoek	0.65 km	0:02
	Ga linksaf de Jan Thijssensteeg op en volg deze weg 462 m	1.11 km	0:04
	Jan Thijssensteeg, 5768XH, Meijel, Limburg, Nederland	1.11 km	0:04
	Blijf 738 m op Jan Thijssensteeg	1.84 km	0:06
	Ga rechtsaf de Trinesweg op en volg deze weg 182 m	2.03 km	0:07
	Trinesweg, 5768RM, Meijel, Limburg, Nederland	2.03 km	0:07
	Blijf 240 m op Trinesweg	2.27 km	0:08
	Ga linksaf en volg deze weg 376 m	2.64 km	0:10
	Katsberg 30A, 5768RH, Meijel, Limburg, Nederland	2.64 km	0:10
	Volg de weg 1.6 km	4.20 km	0:18
	Volg de weg 447 m	4.65 km	0:19



















Scan mij



















met de route.nl app en de route wordt geopend op je smartphone. Heb je de app nog niet? Ga dan naar: www.route.nl/app/download










































#	Beschrijving	Afstand	Tijd
	Blijf 199 m op Witdonk	4.84 km	0:20
	Witdonk 5, 5768RD, Meijel, Limburg, Nederland	4.84 km	0:20
	Blijf 975 m op Witdonk	5.82 km	0:24
	Ga rechtsaf de Boerderijweg op en volg deze weg 575 m	6.39 km	0:26
	Ga linksaf en volg deze weg 252 m	6.65 km	0:28
	Boerderijweg, 5986NX, Meijel, Limburg, Nederland	6.65 km	0:28
	Volg de weg 926 m	7.57 km	0:35
	Ga rechtsaf en volg deze weg 359 m	7.93 km	0:40
	Ga rechtsaf de Haambergweg op en volg deze weg 287 m	8.22 km	0:41
	Haambergweg, 5986NZ, Beringe, Limburg, Nederland	8.22 km	0:41
	Blijf 3.5 km op Haambergweg	11.77 km	0:54
	Ga rechtsaf de Karissendijk op en volg deze weg 153 m	11.92 km	0:55
	Karissendijk, 5987NZ, Egchel, Limburg, Nederland	11.92 km	0:55
	Blijf 196 m op Karissendijk	12.11 km	0:56
	Blijf 51 m op Doorbrand	12.16 km	0:56
	Ga linksaf en volg deze weg 368 m	12.53 km	0:58
	Boerderijweg 4b, 6086PJ, Neer, Limburg, Nederland	12.53 km	0:58
	Volg de weg 2.3 km	14.83 km	1:09
	Neerseweg 120, 5988DA, Helden, Limburg, Nederland	14.83 km	1:09





















#	Beschrijving	Afstand	Tijd
	Volg de weg 249 m	15.08 km	1:10
	Ga linksaf de Neerseweg op en volg deze weg 367 m	15.44 km	1:12
	Neerseweg 107, 5988DA, Helden, Limburg, Nederland	15.44 km	1:12
	Blijf 3.0 km op Neerseweg	18.48 km	1:22
	Neerseweg 18, 5988NC, Helden, Limburg, Nederland	18.48 km	1:22
	Blijf 161 m op Neerseweg	18.64 km	1:22
	Ga rechtsaf de Rochusplein op en volg deze weg 150 m	18.79 km	1:23
	Rochusplein 10, 5988CG, Helden, Limburg, Nederland	18.79 km	1:23
	Blijf 44 m op Rochusplein	18.83 km	1:23
	Blijf 291 m op 't Hóltje	19.12 km	1:24
	Ga linksaf de Kesselseweg op en volg deze weg 6 m	19.13 km	1:24
	Ga een scherpe bocht rechtsaf en volg deze weg 158 m	19.29 km	1:24
	Ga linksaf de Kesselseweg op en volg deze weg 33 m	19.32 km	1:25
	Kesselseweg 34, 5988NE, Helden, Limburg, Nederland	19.32 km	1:25
	Blijf 33 m op Kesselseweg	19.35 km	1:25
	Ga rechtsaf en volg deze weg 318 m	19.67 km	1:26
	Ga linksaf de Nachtegaalstraat op en volg deze weg 258 m	19.93 km	1:27
	Nachtegaalstraat, 5988NG, Helden, Limburg, Nederland	19.93 km	1:27




















#	Beschrijving	Afstand	Tijd
	Blijf 301 m op Nachtegaalstraat	20.23 km	1:28
	Ga een scherpe bocht rechtsaf en volg deze weg 220 m	20.45 km	1:29
	De Heldense Bossen 6-B03, 5988NH, Helden, Limburg, Nederland	20.45 km	1:29
	Volg de weg 81 m	20.53 km	1:29
	Ga een scherpe bocht linksaf en volg deze weg 289 m	20.81 km	1:30
	Ga rechtsaf de De Heldense Bossen op en volg deze weg 99 m	20.91 km	1:31
	De Heldense Bossen, 5988NH, Helden, Limburg, Nederland	20.91 km	1:31
	Blijf 215 m op De Heldense Bossen	21.13 km	1:32
	Ga linksaf en volg deze weg 598 m	21.73 km	1:34
	N51.3201, E6.027	21.73 km	1:34
	Volg de weg 945 m	22.67 km	1:37
	56 (De Heldense Bossen 6A, 5988NH, Helden, Limburg, Nederland)	23.99 km	1:42
	55 (Donk 32, 5995PM, Kessel, Limburg, Nederland)	23.99 km	1:42
	Ga rechtsaf de Donk op en volg deze weg 976 m	24.97 km	1:46
	Ga linksaf de Keizersbaan op en volg deze weg 238 m	25.20 km	1:47
	Keizersbaan, 5995RL, Kessel, Limburg, Nederland	25.20 km	1:47
	Blijf 524 m op Keizersbaan	25.73 km	1:48
	Ga rechtsaf de Groenstraat op en volg deze weg 238 m	25.97 km	1:49





















#	Beschrijving	Afstand	Tijd
	Groenstraat, 5995RL, Kessel, Limburg, Nederland	25.97 km	1:49
	Blijf 641 m op Groenstraat	26.61 km	1:52
	Ga een scherpe bocht linksaf de Donk op en volg deze weg 168 m	26.77 km	1:52
	Volg de weg 180 m	26.95 km	1:53
	Blijf 107 m op Baarloseweg	27.06 km	1:53
	Baarloseweg 46, 5995BL, Kessel, Limburg, Nederland	27.06 km	1:53
	Blijf 758 m op Baarloseweg	27.82 km	1:56
	Ga een scherpe bocht linksaf de Schijfweg-Noord op en volg deze weg 288 m	28.11 km	1:57
	Schijfweg-Noord 1B, 5995BM, Kessel, Limburg, Nederland	28.11 km	1:57
	Blijf 2.2 km op Schijfweg-Noord	30.27 km	2:05
	Ga rechtsaf de Bosakkerweg op en volg deze weg 96 m	30.37 km	2:06
	Ga linksaf de Oyen op en volg deze weg 292 m	30.66 km	2:07
	Oyen, 5995PS, Kessel, Limburg, Nederland	30.66 km	2:07
	Blijf 629 m op Oyen	31.29 km	2:09
	Oyen, 5995PN, Kessel, Limburg, Nederland	31.29 km	2:09
	Blijf 174 m op Oyen	31.46 km	2:10
	Ga linksaf de Ondersteweg op en volg deze weg 374 m	31.83 km	2:11
	Ondersteweg 10, 5995PS, Kessel, Limburg, Nederland	31.83 km	2:11










	Beschrijving	Afstand km	Tijd
	Blijf 747 m op Heuvel	33.22 km	2:17
	Ga rechtsaf en volg deze weg 180 m	33.40 km	2:17
	Heuvel, 5951AA, Baarlo, Limburg, Nederland	33.40 km	2:17
	Volg de weg 976 m	34.37 km	2:21
	Maashoek, 5935BJ, Steyl, Limburg, Nederland	34.37 km	2:21
	Volg de weg 160 m	34.53 km	2:21
	Ga linksaf de Vergelt op en volg deze weg 251 m	34.78 km	2:22
	Vergelt, 5991PJ, Baarlo, Limburg, Nederland	34.78 km	2:22
	Blijf 862 m op Vergelt	35.64 km	2:25
	Ga linksaf de Kasteellaan op en volg deze weg 117 m	35.76 km	2:26
	Kasteellaan, 5991BM, Baarlo, Limburg, Nederland	35.76 km	2:26
	Blijf 216 m op Kasteellaan	35.98 km	2:26
	Ga een scherpe bocht rechtsaf de Baron van Erplaan op en volg deze weg 122 m	36.10 km	2:27
	Baron van Erplaan 24, 5991BM, Baarlo, Limburg, Nederland	36.10 km	2:27
	Blijf 64 m op Baron van Erplaan	36.16 km	2:27
	Ga rechtsaf de Hertog van Gelrestraat op en volg deze weg 15 m	36.18 km	2:27
	Ga linksaf de Baron van Erplaan op en volg deze weg 122 m	36.30 km	2:27
	Ga een flauwe bocht rechtsaf de Markt op en volg deze weg 160 m	36.46 km	2:28

	Beschrijving	Afstand	Tijd
	Ga rechtsaf de Hoogstraat op en volg deze weg 16 m	km	
	Ga linksaf de Grotestraat op en volg deze weg 310 m	36.78 km	2:29
	Ga rechtsaf en volg deze weg 123 m	36.90 km	2:29
	Napoleonsbaan Noord, 5991NW, Baarlo, Limburg, Nederland	36.90 km	2:29
	Volg de weg 313 m	37.22 km	2:30
	Ga linksaf de Koesdonkerveldweg op en volg deze weg 34 m	37.25 km	2:30
	Blijf 119 m op Koesdonkerveldweg	37.37 km	2:31
	Koesdonkerveldweg 7, 5991NR, Baarlo, Limburg, Nederland	37.37 km	2:31
	Blijf 328 m op Koesdonkerveldweg	37.70 km	2:32
	Ga linksaf de Hert op en volg deze weg 119 m	37.81 km	2:33
	Hert, 5991RB, Baarlo, Limburg, Nederland	37.81 km	2:33
	Blijf 193 m op Hert	38.01 km	2:33
	Ga linksaf de Nieuwkampweg op en volg deze weg 136 m	38.14 km	2:34
	Nieuwkampweg, 5991RB, Baarlo, Limburg, Nederland	38.14 km	2:34
	Blijf 90 m op Nieuwkampweg	38.23 km	2:34
	Ga linksaf de Breekweyenweg op en volg deze weg 263 m	38.49 km	2:35
	Ga rechtsaf de Soeterbeek op en volg deze weg 168 m	38.66 km	2:36
	Soeterbeek 28, 5991EH, Baarlo, Limburg, Nederland	38.66 km	2:36
	Blijf 909 m op Soeterbeek	39.57 km	2:39

	Beschrijving	Afstand	Tijd
	Ga rechtsaf de Zandberg op en volg deze weg 21 m	0.00 km	
	Ga linksaf de Rinkefort op en volg deze weg 230 m	39.82 km	2:40
	Rinkefort, 5991EG, Maasbree, Limburg, Nederland	39.82 km	2:40
	Blijf 1.1 km op Rinkefort	40.95 km	2:44
	Rinkefort, 5993PV, Maasbree, Limburg, Nederland	40.95 km	2:44
	Blijf 1.7 km op Rinkefort	42.60 km	2:51
	Ga linksaf de Lang Hout op en volg deze weg 177 m	42.78 km	2:51
	Lang Hout, 5993RC, Maasbree, Limburg, Nederland	42.78 km	2:51
	Blijf 256 m op Lang Hout	43.03 km	2:52
	Ga linksaf de Zandbergweg op en volg deze weg 1.8 km	44.83 km	2:59
	Ga een scherpe bocht rechtsaf de Dekeshorst op en volg deze weg 274 m	45.11 km	3:00
	Dekeshorst 9, 5988NX, Helden, Limburg, Nederland	45.11 km	3:00
	Blijf 375 m op Dekeshorst	45.48 km	3:01
	Ga linksaf de Maasbreeseweg, N562 op en volg deze weg 46 m	45.53 km	3:02
	Ga de rotonde op	45.91 km	3:03
	Loo 22A, 5988PC, Helden, Limburg, Nederland	45.91 km	3:03
	Blijf 887 m op Loo	46.80 km	3:06
	Ga een scherpe bocht rechtsaf de Loosteeg op en volg deze weg 30 m	46.83 km	3:06
	Ga linksaf de Vosberg op en volg deze weg 219 m	47.05 km	3:07

	Beschrijving	Afstand km	Tijd
	Blijf 1.0 km op Vosberg	48.06 km	3:11
	Blijf 701 m op Nobisstraat	48.76 km	3:14
	Ga een scherpe bocht rechtsaf de Kaumeshoek op en volg deze weg 130 m	48.89 km	3:14
	Ga een flauwe bocht rechtsaf de Unknown op en volg deze weg 202 m	49.09 km	3:15
	Kaumeshoek 1, 5986NA, Panningen, Limburg, Nederland	49.09 km	3:15
	Blijf 184 m op Unknown	49.27 km	3:16
	Ga linksaf en volg deze weg 58 m	49.33 km	3:17
	Kaumeshoek, 5981PZ, Panningen, Limburg, Nederland	49.33 km	3:17
	Volg de weg 260 m	49.59 km	3:21
	Kaumeshoek, 5986NA, Panningen, Limburg, Nederland	49.59 km	3:21
	Volg de weg 53 m	49.64 km	3:22
	Ga rechtsaf de Kaumeshoek op en volg deze weg 196 m	49.84 km	3:22
	Kaumeshoek 6A, 5986NA, Beringe, Limburg, Nederland	49.84 km	3:22
	Blijf 1.2 km op Kaumeshoek	51.05 km	3:26
	Ga linksaf de Hoogstraat op en volg deze weg 183 m	51.24 km	3:27
	Ga rechtsaf de Hoevenstraat op en volg deze weg 257 m	51.49 km	3:28
	Hoevenstraat 4, 5986ND, Beringe, Limburg, Nederland	51.49 km	3:28
	Blijf 239 m op Hoevenstraat	51.73 km	3:29

	Beschrijving	Afstand	Tijd
	Op een flauwe bocht rechtsaf de Marisbaan op en volg deze weg 596 m	km	
	Marisbaan 11, 5986NE, Grashoek, Limburg, Nederland	52.33 km	3:31
	Blijf 1.0 km op Marisbaan	53.36 km	3:35
	Ga linksaf de Ontginningsweg op en volg deze weg 695 m	54.06 km	3:37
	Ontginningsweg, 5985ND, Grashoek, Limburg, Nederland	54.06 km	3:37
	Blijf 546 m op Ontginningsweg	54.60 km	3:39
	Blijf 529 m op Kwakvors	55.13 km	3:41
	Ga linksaf en volg deze weg 229 m	55.36 km	3:42
	Ga een flauwe bocht rechtsaf en volg deze weg 134 m	55.49 km	3:43
	Ga een scherpe bocht linksaf en volg deze weg 246 m	55.74 km	3:47
	Kwakvors 9, 5985NH, Grashoek, Limburg, Nederland	55.74 km	3:47
	Volg de weg 678 m	56.42 km	3:57
	Vieruitersten 6, 5768RP, Meijel, Limburg, Nederland	56.42 km	3:57
	Volg de weg 498 m	56.91 km	4:04
	Ga een flauwe bocht linksaf en volg deze weg 157 m	57.07 km	4:05
	Ga een flauwe bocht linksaf en volg deze weg 269 m	57.34 km	4:06
	Trinesweg 1, 5768RM, Meijel, Limburg, Nederland	57.34 km	4:06
	Volg de weg 340 m	57.68 km	4:08
	Blijf 609 m op Steegstraat	58.29 km	4:10

	Beschrijving	Afstand	Tijd
	Kerkveld 4, 5768AV, Meijel, Limburg, Nederland	0 km	0:00
	Blijf 447 m op Steegstraat	58.73 km	4:12
	Ga een scherpe bocht rechtsaf de Kapelkesweg op en volg deze weg 70 m	58.80 km	4:12
	Ga linksaf de Kerkveld op en volg deze weg 264 m	59.06 km	4:13
	Kerkveld, 5768AP, Meijel, Limburg, Nederland	59.06 km	4:13
	Blijf 53 m op Kerkveld	59.12 km	4:13
	Ga rechtsaf de Schoolstraat op en volg deze weg 48 m	59.17 km	4:13
	Ga een scherpe bocht rechtsaf de Alexanderplein op en volg deze weg 74 m	59.24 km	4:14
	Alexanderplein 2, 5768BE, Meijel, Limburg, Nederland	59.24 km	4:14

Route.nl wenst je veel fietsplezier.

Graag zien we je terug voor één van onze andere 63889 gratis routes op onze site!